




Erschließungsgebiet
 F=193ha

Dundenheim

Der Bürgermeister:


	Datum	Unterschrift	Ingenieurgesellschaft für Bauwesen	
bearbeitet	6.12.1974		Kurt Fröhlich	Dipl.-Ing. Franz Wurth
gezeichnet	6.12.1974		75 Karlcrühe 51	763 Lahr/Schw.
geprüft	6.12.1974		Heinrich-Eding-Ing 112	Im Münchtal 5
Maßstab	1:5000		Gemeinde Neuried Ortsteil Dundenheim Gewann Hirschbühl Übersichtslageplan	
			Blatt Nr.	
			Anlage	b
			Änderung	