
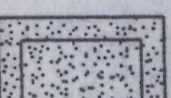
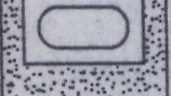

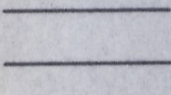
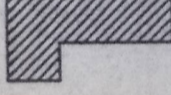


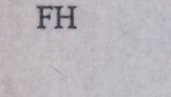
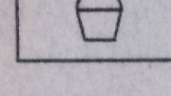
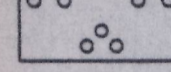


GEMEIND NEURIED  
ORTSTEIL SCHÜTTERZELL  
BEBAUUNGSPLAN  
"SPORT UND FREIZEITGELÄNDE AM SEE"

ÜBERSICHTSPLAN M 1:5000



PLANZEICHEN

-  GRENZE DES RÄUMLICHEN GELTUNGSBEREICHES DES BEBAUUNGSPLANES § 9(7) BauGB
-  ÖFFENTLICHE GRÜNFLÄCHE § 9(1)5 BauGB
-  SPORTPLATZ
-  WASSERFLÄCHEN
-  VERKEHRSFLÄCHEN
-  BESTEHENDE GEBÄUDE UND NEBENGEBÄUDE
-  UMGRENZUNG VON FLÄCHEN MIT BINDUNGEN UND FÜR DIE ERHALTUNG VON BÄUMEN UND STRÄUCHERN § 9 (1) Nr. 25b BauGB
-  BAUGRENZEN § 23(3) BauNVO
-  FH MAXIMAL ZUL. FIRSTHÖHE BEZOGEN AUF OK. STRASSE § 19 BauNVO
-  SPIELPLATZ
-  PARKANLAGE

Verfahrensvermerke zum Bebauungsplan

Aufstellungsbeschluss ortsübliche Bekanntgabe	gemäß § 2 Abs.1 BauGB	am 30. AUG. 95 am 15. DEZ. 95
Bürgerbeteiligung Hinweis im Verkündblatt	gemäß § 3 Abs.1 BauGB	am 20. DEZ. 95 am 15. DEZ. 95
Billigung des Entwurfes und Beschluss über die Offenlage	gemäß § 3 Abs.2 BauGB	am 20. DEZ. 95
Offenlage auf die Dauer eines Monats in der Zeit	gemäß § 3 Abs.2 BauGB vom 15.01 bis 16.02.96 ortsübliche Bekanntgabe	am 05. JAN. 96
Prüfung der Bedenken und Anregungen	gemäß § 3 Abs.2 BauGB	am 20. MRZ. 96
Satzungsbeschluss	gemäß § 8 Abs.2 und 3 BauGB	am 20. MRZ. 96
<b>Neuried den 20. MRZ. 1996</b>		
Städt. Verm. Amt Offenburg Sieg. Unterschrift		
Genehmigung / Anzeigeverfahren	gemäß § 11 BauGB	am 10. MAI 96
Inkrafttreten des Bebauungsplanes	gemäß § 12 BauGB	am 10. MAI 96
<b>Neuried den 10. MAI 1996</b>		
Städt. Verm. Amt Offenburg Sieg. Unterschrift		

Darstellung entspricht dem Liegenschaftskataster. Abweichungen gegenüber dem Grundbuch möglich.  
Ungläubiger Auszug aus der Flurkarte für die Flurstücke Nr. gefertigt am 27. Sept. 1995  
Städt. Verm. Amt Offenburg  
BAUAMT NEURIED 15.12.1995

DER BEBAUUNGSPLAN IST DAMIT RECHTSVERBINDLICH